

ฐานข้อมูลพื้นที่เสี่ยงภัยที่เคยเกิด และภัยที่เกิดขึ้นในพื้นที่เทศบาลตำบลแม่เงิน  
อำเภอเชียงแสน จังหวัดเชียงราย (งานป้องกันและบรรเทาสาธารณภัย)

๑. อุบัติเหตุทางถนน

ลำดับที่	สถานที่	ประเภทภัย
๑	ทางโค้งแยกข้างโรงเรียนชุมชนบ้านป่าคาสามัคคี หมู่ ๓ พิกัด UTM N๒๒๔๕๓๗๗ E๒๒๘๖๓๒	อุบัติเหตุ
๒	แยกร้านโชดา ทางหลวง ๑๒๐๙ บ้านแม่คำ หมู่ ๔ พิกัด UTM N๒๒๒๔๔๙๕๔ E๒๒๘๙๒๔	อุบัติเหตุ
๓	แยกวัดท่าเตื่อ ทางหลวง ๑๒๐๙ บ้านแม่คำ หมู่ ๔ พิกัด UTM N๒๒๔๔๙๘๓ E๒๒๙๒๘๕	อุบัติเหตุ
๔	แยกวัดแม่เงิน ทางหลวงชนบท ขร.๔๐๐๗ บ้านแม่เงิน หมู่ ๖ พิกัด UTM N๒๒๔๕๒๔๙ E๒๒๘๑๒	อุบัติเหตุ
๕	แยกเข้าบ้านแม่เงิน ทางหลวงชนบท ขร.๔๐๐๗ บ้านแม่เงิน หมู่ ๖ พิกัด UTM N๒๒๔๕๓๔๗ E๒๒๘๐๗๓	อุบัติเหตุ
๖	แยกเสาหลักบ้านแม่เงิน ทางหลวง ๑๒๐๙ บ้านแม่เงิน หมู่ ๖ พิกัด UTM N๒๒๔๐๕๐๓ E๒๒๘๕๔๙	อุบัติเหตุ
๗	แยกเข้าบ้านธารทอง ทางหลวง ๑๒๐๙ บ้านธารทอง หมู่ ๑๓ พิกัด UTM N๒๒๔๕๒๙๕ E๒๓๐๒๒๘	อุบัติเหตุ
๘	แยกข้างวัดปงของ ทางหลวงชนบท ขร.๔๐๐๗ บ้านปงของ หมู่ ๕ พิกัด UTM N๒๒๔๖๐๓๔ E๒๒๖๓๓๖	อุบัติเหตุ

๒. ภัยแล้ง

ลำดับที่	สถานที่	ประเภทภัย
๑	สระเก็บน้ำห้วยดินขาว บ้านป่าคา หมู่ที่ ๓ พิกัด UTM N๒๒๔๖๒๙๓ E๒๒๘๘๙๘	ภัยแล้ง
๒	อ่างเก็บน้ำห้วยน้ำเค็ม บ้านไร่ หมู่ที่ ๗ พิกัด UTM N๒๒๔๕๘๓๕ E๒๓๒๒๑๒	ภัยแล้ง
๓	อ่างเก็บน้ำห้วยทราย บ้านป่าคาเหนือ หมู่ที่ ๙ พิกัด UTM N๒๒๕๐๓๕๑ E๒๒๘๙๐๖	ภัยแล้ง
๔	อ่างเก็บน้ำขุนน้ำคำ บ้านธารทอง หมู่ที่ ๑๓ พิกัด UTM N๒๒๔๓๖๗๑ E๒๓๒๐๘๗	ภัยแล้ง
๕	อ่างเก็บน้ำวังบัวบาน บ้านแม่คำเหนือ หมู่ที่ ๑๒ พิกัด UTM N๒๒๔๖๐๐๑ E๒๒๖๙๓๕	ภัยแล้ง

จุดเสี่ยงอุบัติเหตุทางถนนในพื้นที่เทศบาลตำบลแม่เงิน

บ้านป่าคา หมู่ ๓ แยกข้าง รร.ป่าคา ทางหลวงชนบท ชร.๔๐๐๗ พิกัด UTM๖๒๘๖๓๒.๑E๒๒๔๕๕๖๑๗.๕N๔๗Q



จุดเสี่ยงอุบัติเหตุทางถนนในพื้นที่เทศบาลตำบลแม่เงิน

บ้านแม่คำ หมู่ ๔ และบ้านแม่เงิน หมู่ ๔ แยกร้านโชดา ทางหลวง ๑๒๐๔

พิกัด UTM๖๒๘๙๒๔.๕E๒๒๒๔๔๙.๕๔.๑N๔๓Q



จุดเสี่ยงอุบัติเหตุทางถนนในพื้นที่เทศบาลตำบลแม่เงิน

บ้านแม่คำหมู ๕ แยกวัดท่าเตี๋ย ทางหลวง ๑๒๐๙ พิกัด UTM๖๒๖๖๘๕.๓E๒๖๔๔๘๓.๓N๔๓Q



จุดเสี่ยงอุบัติเหตุทางถนนในพื้นที่เทศบาลตำบลแม่เงิน

บ้านแม่เงิน หมู่ ๖ แยกวัดแม่เงิน ทางหลวงชนบท ชร.๔๐๐๗ พิกัด UTM๖๒๘๓๒.๕E๒๒๔๕๒๔๙.๓N๔๗Q



จุดเสี่ยงอุบัติเหตุทางถนนในพื้นที่เทศบาลตำบลแม่เงิน

บ้านแม่เงิน หมู่ ๖ แยกเข้าแม่เงิน ทางหลวงชนบท ชร.๔๐๐๗ พิกัด UTM๖๒๘๐๙๓๓E๒๒๔๕๓๔๗.๕N๔๗Q



จุดเสี่ยงอุบัติเหตุทางถนนในพื้นที่เทศบาลตำบลแม่เงิน

บ้านแม่เงิน หมู่ ๖ แยกเสาหลักบ้านแม่เงิน ทางหลวง ๑๒๐๙ พิกัด UTM๖๒๘๕๕๙.๐E๒๒๕๐๕๐๓.๕N๔๓Q



จุดเสี่ยงอุบัติเหตุทางถนนในพื้นที่เทศบาลตำบลแม่เงิน

บ้านไร่ หมู่ ๗ แยกเข้าบ้านธารทอง ทางหลวง ๓๒๐๙ พิกัด UTM๖๓๐๖๒๘.๔E๒๒๔๕๒๙๕.๙N๔๗Q





จุดเสี่ยงอุบัติเหตุทางถนนในพื้นที่เทศบาลตำบลแม่เงิน

บ้านปางของ หมู่ ๑๐ แยกข้างวัดปางของ ทางหลวงชนบท ขร.๔๐๐๗ พิกัด UTM๖๒๖๓๕๖.๓E๒๒๔๖๐๓๔.๗N๔๗Q

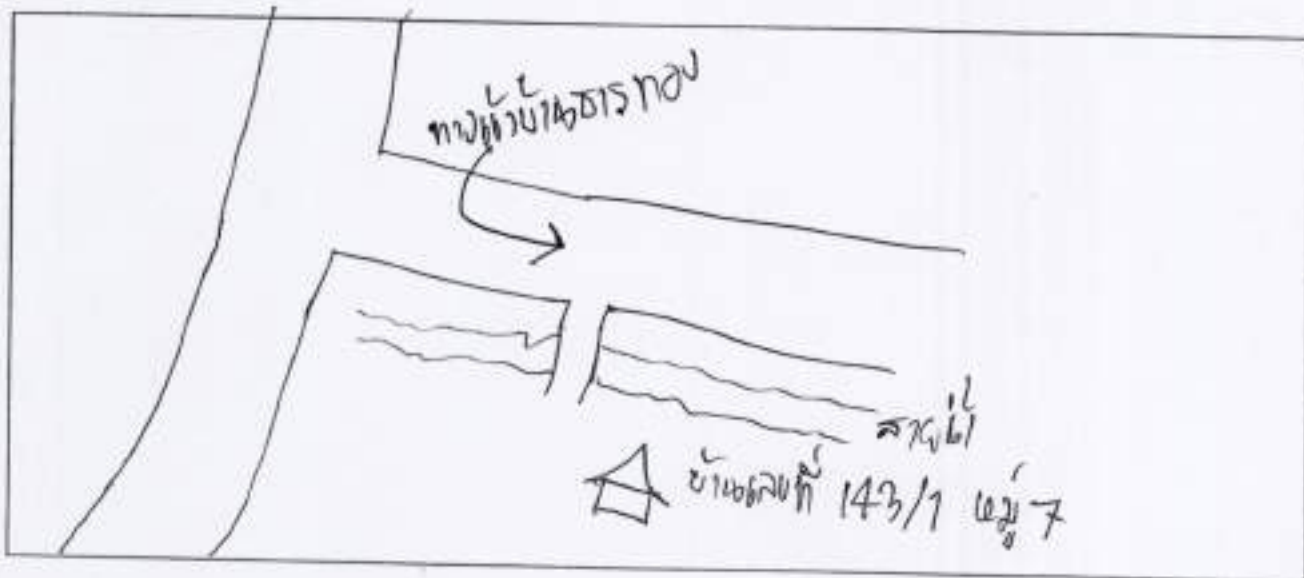


แบบสำรวจจุดเสี่ยงสาธารณภัยในตำบลแม่เงิน

- ๑.ประเภทภัย..... อุทกภัย .....
- ๒.หัวหน้าครอบครัว นางโสม จำนงค์ .....
- ๓.บ้านเลขที่ 143/1 หมู่ที่ 7 ตำบล แม่เงิน อำเภอ วังสะพุง .....
- จังหวัด อุดรธานี รหัสไปรษณีย์ 57750 .....
- ๔.หมายเลขโทรศัพท์ติดต่อ .....
- ๕.หมายเลขติดต่อบุคคลใกล้ชิด .....
- ๖.จำนวนผู้อาศัยในครอบครัว..... 4 .....คน ชาย..... 2 .....คน หญิง..... 2 .....คน
- กำลังศึกษา.....คน ระบุชั้น.....
- ๗.ภาพถ่าย



๘.แผนที่จุดเสี่ยง




แบบสำรวจจุดเสี่ยงสาธารณภัยในตำบลแม่เงิน

๑. ประเภทภัย อุทกภัย
๒. หัวหน้าครอบครัว นางสาว กัญญา กำนัน
๓. บ้านเลขที่ 114 หมู่ที่ 7 ตำบล แม่เงิน อำเภอ วังสมบูรณ์  
จังหวัด (๕๗51๕) รหัสไปรษณีย์ 57150
๔. หมายเลขโทรศัพท์ติดต่อ ๐8๑-๘๐๔๓๕๗๗, ๐๘๓-๑๑๗๓๖๑๘
๕. หมายเลขติดต่อบุคคลใกล้ชิด -
๖. จำนวนผู้อาศัยในครอบครัว 2 คน ชาย 1 คน หญิง 1 คน
- กำลังศึกษา - คน ระบุชั้น -
๗. ภาพถ่าย



๘. แผนที่จุดเสี่ยง

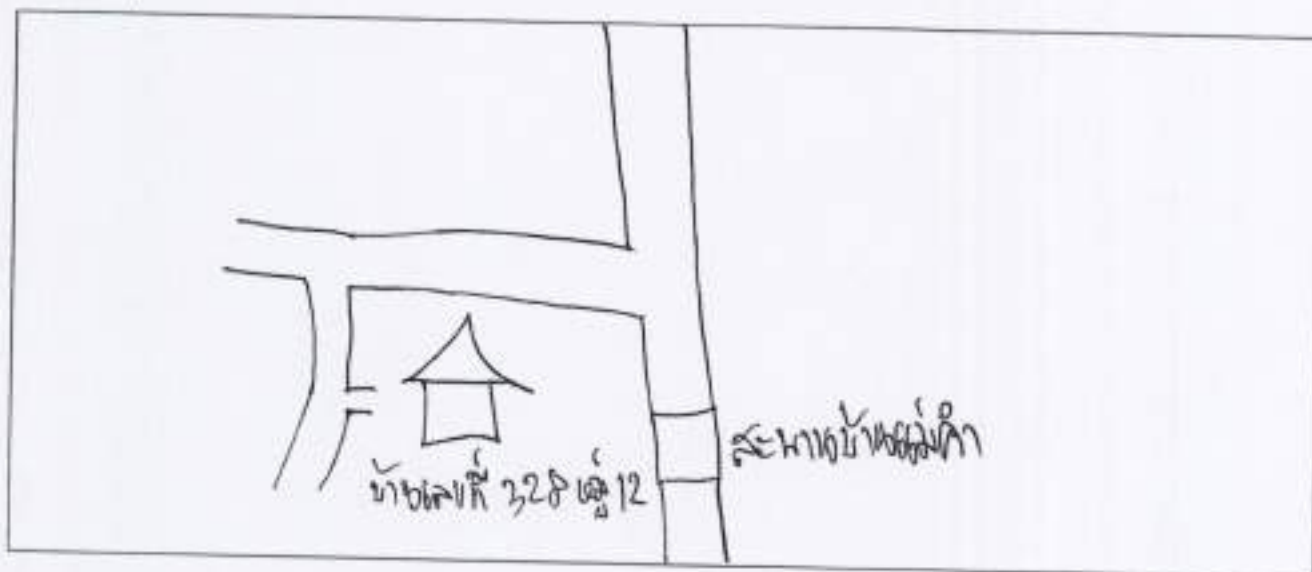


แบบสำรวจจุดเสี่ยงสาธารณสุขในตำบลแม่เงิน

- ๑.ประเภทภัย ดินโคลนถล่ม
- ๒.หัวหน้าครอบครัว หญิง นาง
- ๓.บ้านเลขที่ 328 หมู่ที่ 12 ตำบล แม่เงิน อำเภอ วังสมบูรณ์
- จังหวัด สระแก้ว รหัสไปรษณีย์ 39150
- ๔.หมายเลขโทรศัพท์ติดต่อ 086-1001319
- ๕.หมายเลขติดต่อบุคคลใกล้ชิด -
- ๖.จำนวนผู้อาศัยในครอบครัว 4 คน ชาย 2 คน หญิง 2 คน
- กำลังศึกษา.....คน ระบุชั้น.....
- ๗.ภาพถ่าย



๘.แผนที่จุดเสี่ยง

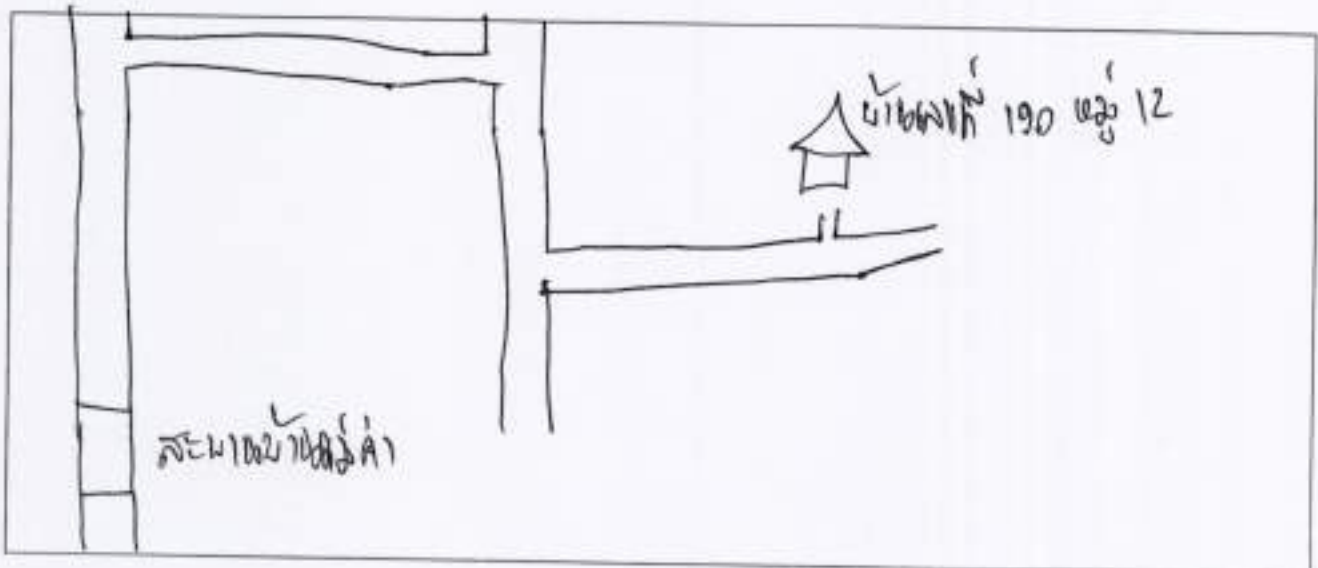


แบบสำรวจจุดเสี่ยงสาธารณสุขในตำบลแม่เงิน

๑. ประเภทภัย โรคไข้ฉี่หนู
๒. หัวหน้าครอบครัว ช.พ. นกอินทรี เสกสมพร
๓. บ้านเลขที่ 190 หมู่ที่ 12 ตำบล แม่เงิน อำเภอ ศรีนครินทร์
- จังหวัด สุโขทัย รหัสไปรษณีย์ 57150
๔. หมายเลขโทรศัพท์ติดต่อ —
๕. หมายเลขติดต่อบุคคลใกล้ชิด 098-768 5917
๖. จำนวนผู้อาศัยในครอบครัว 3 คน ชาย 2 คน หญิง 1 คน
- กำลังศึกษา.....คน ระบุชั้น.....
๗. ภาพถ่าย



๘. แผนที่จุดเสี่ยง

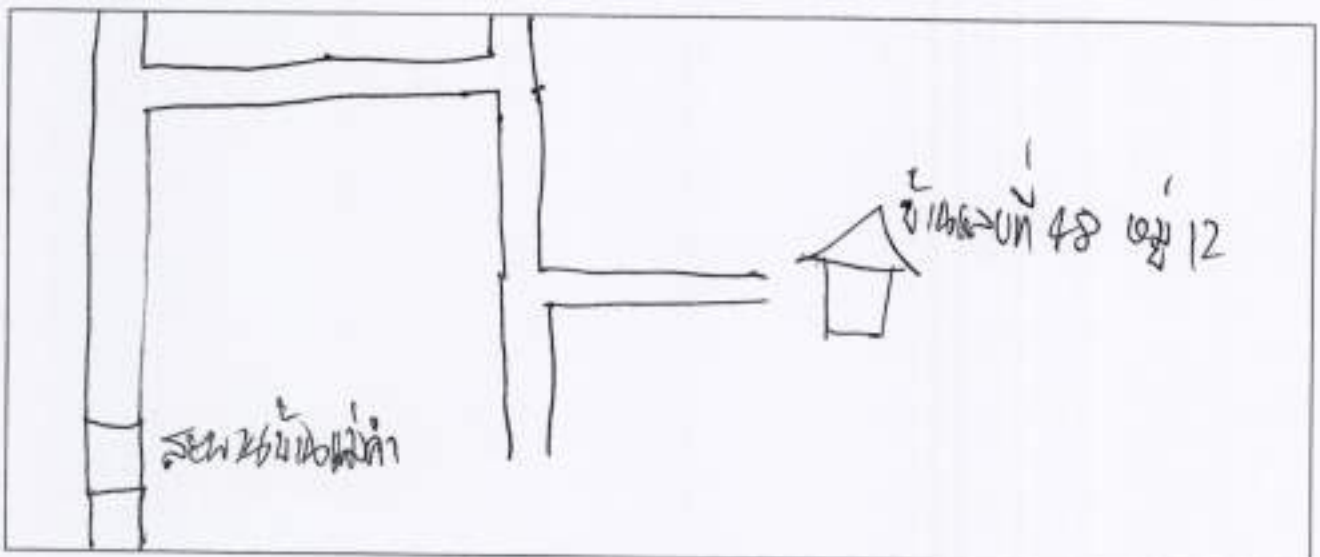


แบบสำรวจจุดเสี่ยงสาธารณสุขในตำบลแม่เงิน

- ประเภทภัย ดับไฟไหม้
- หัวหน้าครอบครัว สมชัย ใจดี
- บ้านเลขที่ 48 หมู่ที่ 12 ตำบล แม่เงิน อำเภอ ไชยบุรี
- จังหวัด ราชบุรี รหัสไปรษณีย์ 57150
- หมายเลขโทรศัพท์ติดต่อ -
- หมายเลขติดต่อบุคคลใกล้ชิด 098-7685917
- จำนวนผู้อาศัยในครอบครัว 2 คน ชาย 1 คน หญิง 1 คน
- กำลังศึกษา คน ระบุชั้น
- ภาพถ่าย



๘.แผนที่จุดเสี่ยง

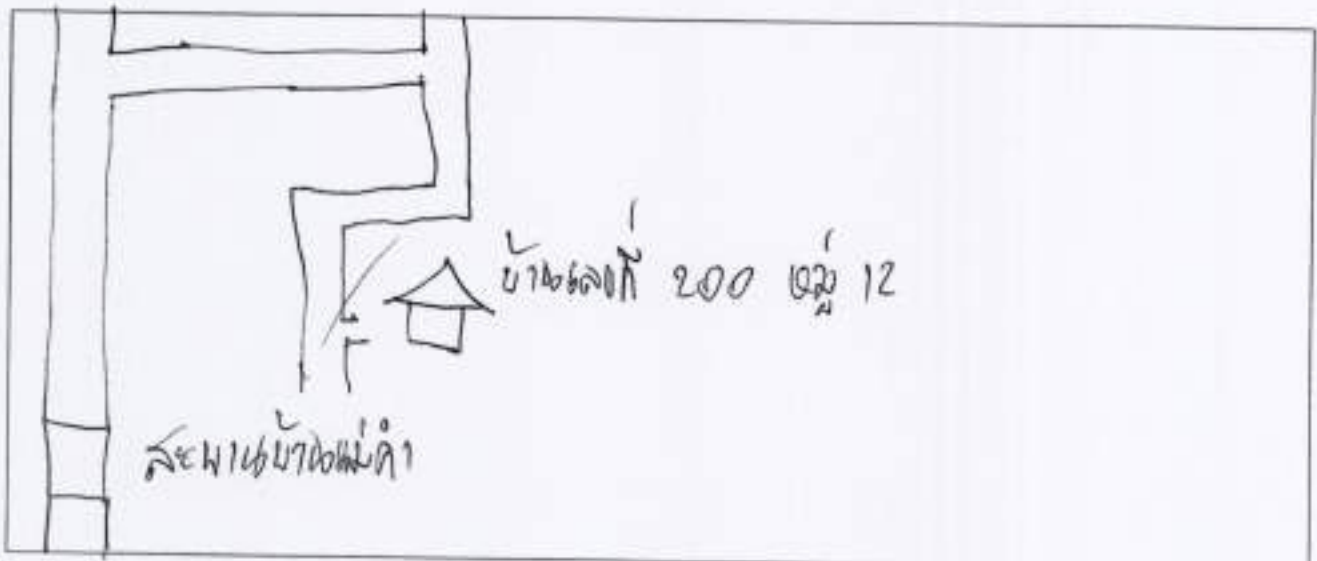


แบบสำรวจจุดเสี่ยงสาธารณภัยในตำบลแม่เงิน

- ประเภทภัย อุทกภัย
- หัวหน้าครอบครัว นาง คึกฉัตร ใจอ่อน
- บ้านเลขที่ 200 หมู่ที่ 12 ตำบล แม่เงิน อำเภอ วังสมบูรณ์  
จังหวัด สระบุรี รหัสไปรษณีย์ 57150
- หมายเลขโทรศัพท์ติดต่อ -
- หมายเลขติดต่อบุคคลใกล้ชิด 098-7685917
- จำนวนผู้อาศัยในครอบครัว 1 คน ชาย 1 คน หญิง 0 คน  
กำลังศึกษา 0 คน ระบุชั้น 0
- ภาพถ่าย



๘.แผนที่จุดเสี่ยง

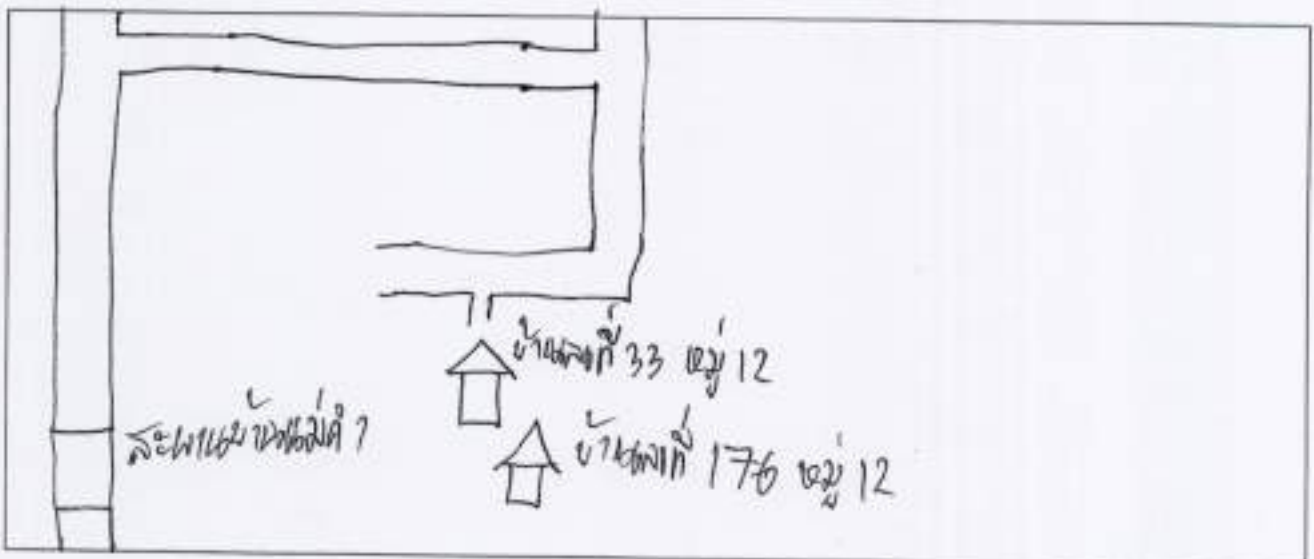


แบบสำรวจจุดเสี่ยงสารารณภัยในตำบลแม่เงิน

๑. ประเภทภัย อุทกภัย
๒. หัวหน้าครอบครัว ชวรงค์ สิงห์อ้อ
๓. บ้านเลขที่ 176 หมู่ที่ 12 ตำบล แม่เงิน อำเภอ วังสมบูรณ์  
จังหวัด วังสมบูรณ์ รหัสไปรษณีย์ 57152
๔. หมายเลขโทรศัพท์ติดต่อ -
๕. หมายเลขติดต่อบุคคลใกล้ชิด 098-768 5917
๖. จำนวนผู้อาศัยในครอบครัว 3 คน ชาย 2 คน หญิง 1 คน  
กำลังศึกษา..... คน ระบุชั้น.....
๗. ภาพถ่าย



๘. แผนที่จุดเสี่ยง





แบบสำรวจจุดเสี่ยงสาธารณภัยในตำบลแม่เงิน

- ๑. ประเภทภัย... อัคคีภัย
- ๒. หัวหน้าครอบครัว นางสมเพชร แก้วผดุงพิศ
- ๓. บ้านเลขที่ 215 หมู่ที่ ๗ ตำบล แม่เงิน อำเภอ เมืองน่าน  
จังหวัด น่าน รหัสไปรษณีย์ 57150
- ๔. หมายเลขโทรศัพท์ติดต่อ -
- ๕. หมายเลขติดต่อบุคคลใกล้ชิด 099-7685917
- ๖. จำนวนผู้อาศัยในครอบครัว 2 คน ชาย 1 คน หญิง 1 คน
- กำลังศึกษา          คน ระบุชั้น
- ๗. ภาพถ่าย



๘. แผนที่จุดเสี่ยง

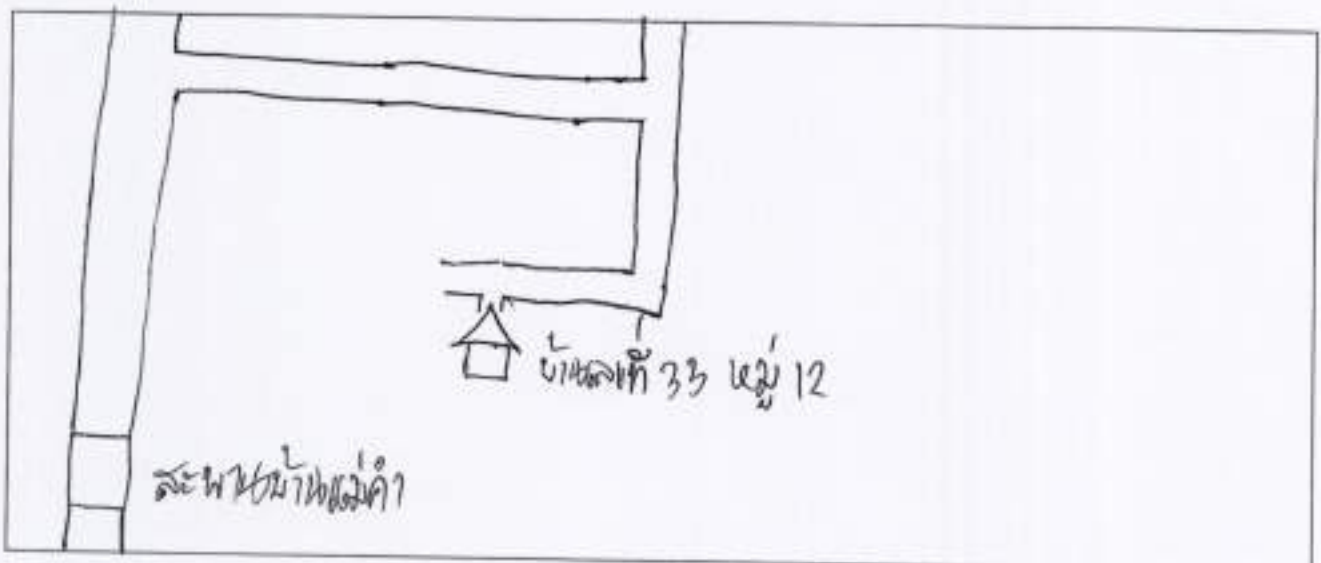


แบบสำรวจจุดเสี่ยงสาธารณภัยในตำบลแม่เงิน

๑. ประเภทภัย..... อุทกภัย .....
๒. หัวหน้าครอบครัว นางสาวสมศรี ผ่องแผ้ว .....
๓. บ้านเลขที่ 33 หมู่ที่ 12 ตำบล แม่เงิน อำเภอ วังสมบูรณ์ .....
- จังหวัด วังสมบูรณ์ รหัสไปรษณีย์ 57150 .....
๔. หมายเลขโทรศัพท์ติดต่อ 098-7685917 .....
๕. หมายเลขติดต่อบุคคลใกล้ชิด.....
๖. จำนวนผู้อาศัยในครอบครัว 3 คน ชาย 1 คน หญิง 2 คน  
กำลังศึกษา.....คน ระบุชั้น.....
๗. ภาพถ่าย



๘. แผนที่จุดเสี่ยง

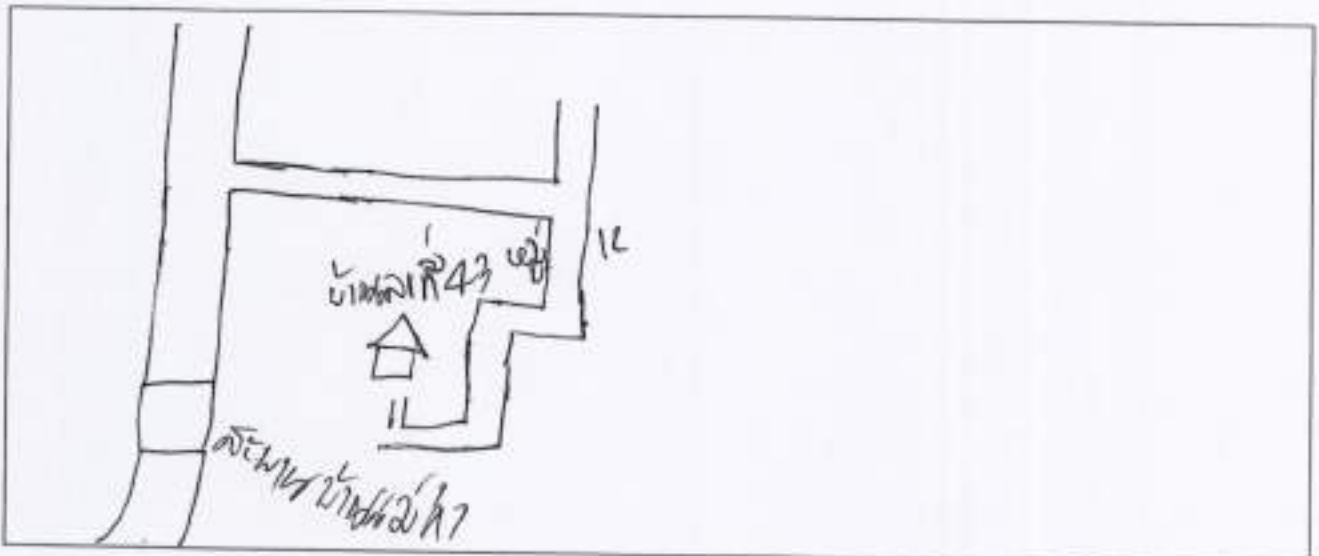


แบบสำรวจจุดเสี่ยงสาธารณภัยในตำบลแม่เงิน

๓. ประเภทภัย อุทกภัย
๒. หัวหน้าครอบครัว นาย วิส ขันสูงกร
๓. บ้านเลขที่ 43 หมู่ที่ 12 ตำบล แม่เงิน อำเภอ เวียงพิบูลย์
- จังหวัด เชียงราย รหัสไปรษณีย์ 57150
๔. หมายเลขโทรศัพท์ติดต่อ -
๕. หมายเลขติดต่อบุคคลใกล้ชิด 098-768 5917
๖. จำนวนผู้อาศัยในครอบครัว 4 คน ชาย 3 คน หญิง 1 คน
- กำลังศึกษา.....คน ระบุชั้น.....
๗. ภาพถ่าย



๘. แผนที่จุดเสี่ยง




แบบสำรวจจุดเสี่ยงสาธารณภัยในตำบลแม่เงิน

- ๑.ประเภทภัย..... ๐ ทกภัย .....
- ๒.หัวหน้าครอบครัว..... ๕ คน มี ๖ คน.....
- ๓.บ้านเลขที่ ๒๔๕ หมู่ที่ ๔ ตำบล..... อำเภอ.....
- จังหวัด..... รหัสไปรษณีย์ ๕๗๑๕๐.....
- ๔.หมายเลขโทรศัพท์ติดต่อ ๐๖๓-๖๖๕๑ ๒๓๓.....
- ๕.หมายเลขติดต่อบุคคลใกล้ชิด.....
- ๖.จำนวนผู้อาศัยในครอบครัว..... ๔..... คน ชาย..... ๓..... คน หญิง..... ๑..... คน
- กำลังศึกษา..... คน ระบุชั้น.....
- ๗.ภาพถ่าย



๘.แผนที่จุดเสี่ยง



แบบสำรวจจุดเสี่ยงสาธารณภัยในตำบลแม่เงิน

๑. ประเภทภัย อุทกภัย
๒. หัวหน้าครอบครัว นางเจษฎา ไชยวงศ์
๓. บ้านเลขที่ 162 หมู่ที่ 4 ตำบล แม่เงิน อำเภอ วังหิน
- จังหวัด บุรีรัมย์ รหัสไปรษณีย์ 57150
๔. หมายเลขโทรศัพท์ติดต่อ 085-7238980
๕. หมายเลขติดต่อบุคคลใกล้ชิด 089-6323265
๖. จำนวนผู้อาศัยในครอบครัว 2 คน ชาย 2 คน หญิง 0 คน
- กำลังศึกษา 0 คน ระบุชั้น 0
๗. ภาพถ่าย



๘. แผนที่จุดเสี่ยง

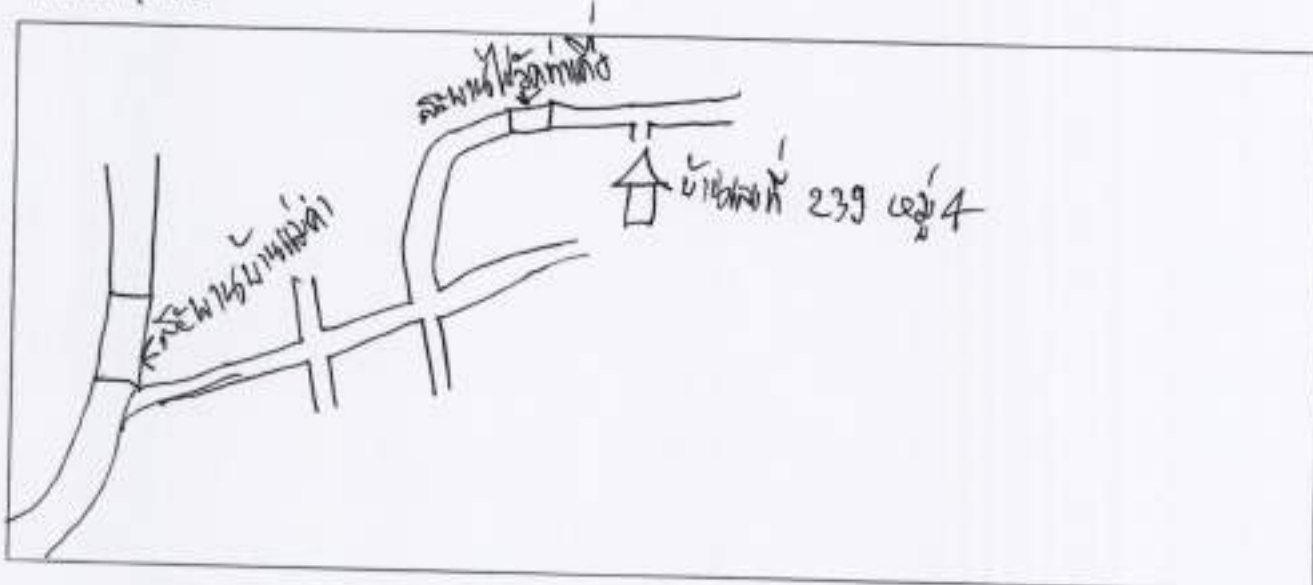


แบบสำรวจจุดเสี่ยงสาธารณภัยในตำบลแม่เงิน

๑. ประเภทภัย อุทกภัย
๒. หัวหน้าครอบครัว ชาย เงินรักษา
๓. บ้านเลขที่ 239 หมู่ที่ 4 ตำบล แม่เงิน อำเภอ เวียงพิบูลย์  
จังหวัด อุตรดิตถ์ รหัสไปรษณีย์ 57150
๔. หมายเลขโทรศัพท์ติดต่อ 089-6323265
๕. หมายเลขติดต่อบุคคลใกล้ชิด 089-7278980
๖. จำนวนผู้อาศัยในครอบครัว 4 คน ชาย 3 คน หญิง 1 คน  
กำลังศึกษา.....คน ระดับชั้น.....
๗. ภาพถ่าย



๘. แผนที่จุดเสี่ยง




แบบสำรวจจุดเสี่ยงสาธารณภัยในตำบลแม่เงิน

๑. ประเภทภัย อุทกภัย
๒. หัวหน้าครอบครัว ข.วิ.บ.ร. ดาวมณี
๓. บ้านเลขที่ 549 หมู่ที่ 8 ตำบล แม่เงิน อำเภอ วังชิ้น
- จังหวัด สุโขทัย รหัสไปรษณีย์ 57150
๔. หมายเลขโทรศัพท์ติดต่อ 083-3434129
๕. หมายเลขติดต่อบุคคลใกล้ชิด -
๖. จำนวนผู้อาศัยในครอบครัว 4 คน ชาย 2 คน หญิง 2 คน
- กำลังศึกษา          คน ระบุชั้น
๗. ภาพถ่าย



๘. แผนที่จุดเสี่ยง



แบบสำรวจจุดเสี่ยงสาธารณภัยในตำบลแม่เงิน

๑. ประเภทภัย อุทกภัย
๒. หัวหน้าครอบครัว หม่อมดัก อิ่มแปง
๓. บ้านเลขที่ ๒๑๗ หมู่ที่ ๘ ตำบล แม่เงิน อำเภอ วังจันทน์
- จังหวัด เชียงราย รหัสไปรษณีย์ ๕๗๑๕๐
๔. หมายเลขโทรศัพท์ติดต่อ -
๕. หมายเลขติดต่อบุคคลใกล้ชิด -
๖. จำนวนผู้อาศัยในครอบครัว ๒ คน ชาย - คน หญิง ๒ คน
- กำลังศึกษา - คน ระบุชั้น -
๗. ภาพถ่าย



๘. แผนที่จุดเสี่ยง



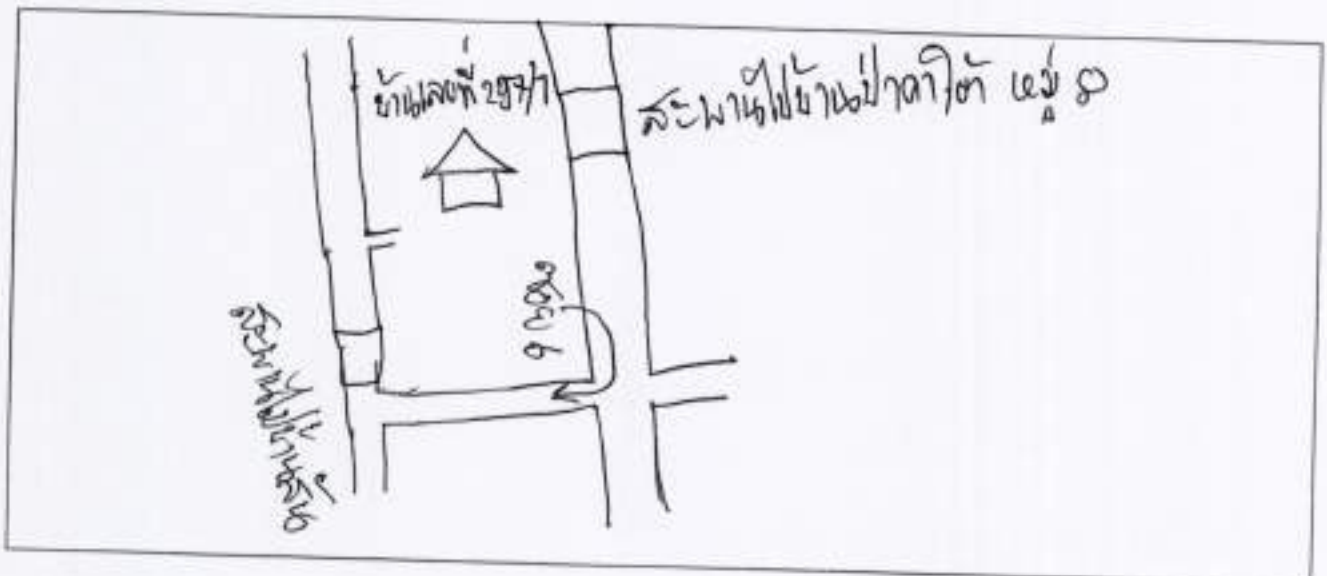


แบบสำรวจจุดเสี่ยงสาธารณภัยในตำบลแม่เงิน

๓. ประเภทภัย อุทกภัย
๒. หัวหน้าครอบครัว หิวนอ ดิลล
๓. บ้านเลขที่ 297/1 หมู่ที่ 8 ตำบล แม่เงิน อำเภอ จังหวัดแม่ฮ่องสอน
- จังหวัด แม่ฮ่องสอน รหัสไปรษณีย์ 57150
๔. หมายเลขโทรศัพท์ติดต่อ 089-5507413
๕. หมายเลขติดต่อบุคคลใกล้ชิด -
๖. จำนวนผู้อาศัยในครอบครัว 2 คน ชาย 1 คน หญิง 1 คน
- กำลังศึกษา คน ระดับชั้น .....
๗. ภาพถ่าย



๘. แผนที่จุดเสี่ยง

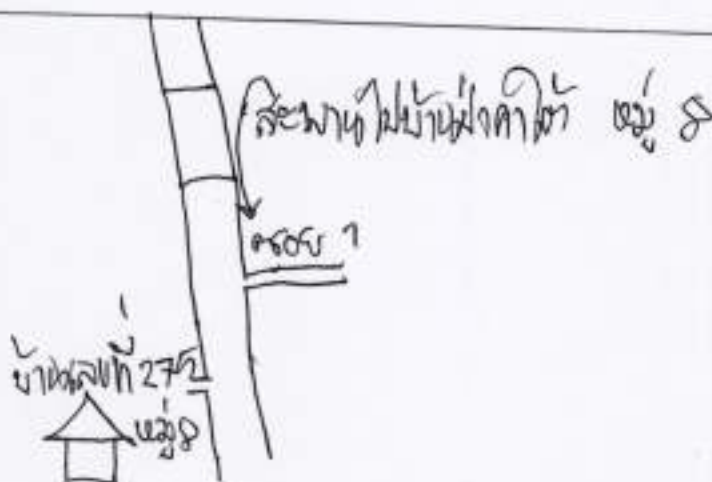


แบบสำรวจจุดเสี่ยงสาธารณภัยในตำบลแม่เงิน

๑. ประเภทภัย อุทกภัย
๒. หัวหน้าครอบครัว ชวนแดง ศรีสวัสดิ์
๓. บ้านเลขที่ 275 หมู่ที่ ๕ ตำบล แม่เงิน อำเภอ วังสมบูรณ์  
จังหวัด อุทัยธานี รหัสไปรษณีย์ 57150
๔. หมายเลขโทรศัพท์ติดต่อ —
๕. หมายเลขติดต่อบุคคลใกล้ชิด 08๖-3434129
๖. จำนวนผู้อาศัยในครอบครัว 2 คน ชาย 1 คน หญิง 1 คน  
กำลังศึกษา — คน ระบุชั้น —
๗. ภาพถ่าย



๘. แผนที่จุดเสี่ยง

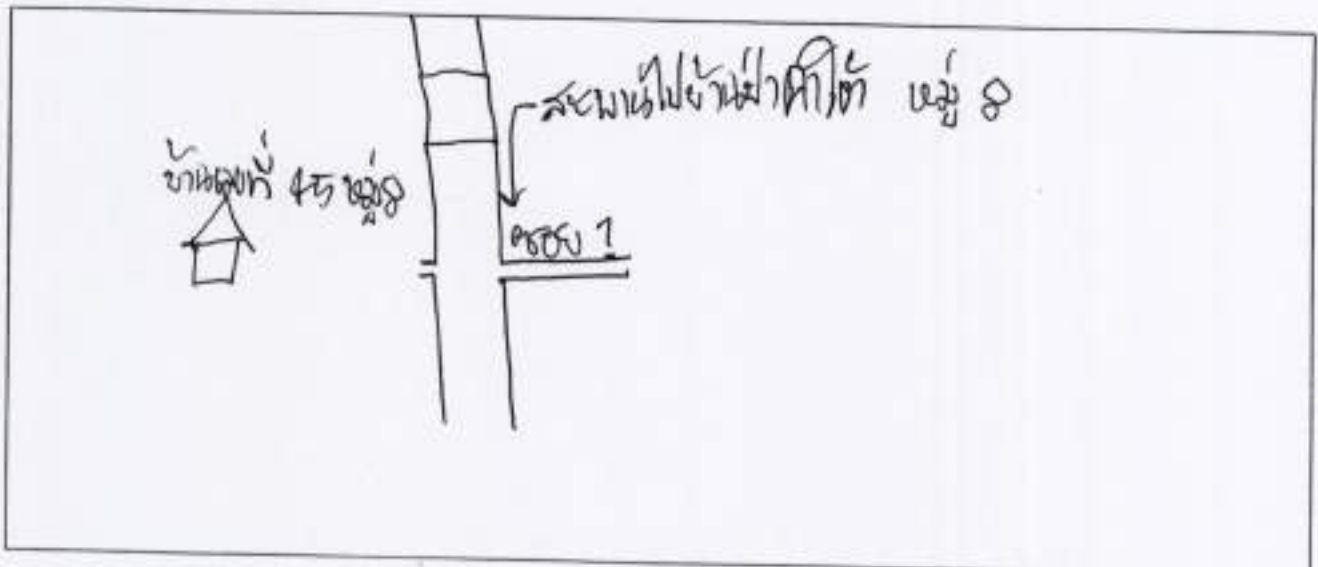


แบบสำรวจจุดเสี่ยงสาธารณภัยในตำบลแม่เงิน

๑. ประเภทภัย อุทกภัย
๒. หัวหน้าครอบครัว ชมองต์สิทธิ์ วัฒนาคาด
๓. บ้านเลขที่ 45 หมู่ที่ 8 ตำบล แม่เงิน อำเภอ เมืองปาน
- จังหวัด ลำปาง รหัสไปรษณีย์ 57150
๔. หมายเลขโทรศัพท์ติดต่อ 089-9542242
๕. หมายเลขติดต่อบุคคลใกล้ชิด —
๖. จำนวนผู้อาศัยในครอบครัว 1 คน ชาย — คน หญิง 1 คน
- กำลังศึกษา — คน ระบุชั้น —
๗. ภาพถ่าย



๘. แผนที่จุดเสี่ยง

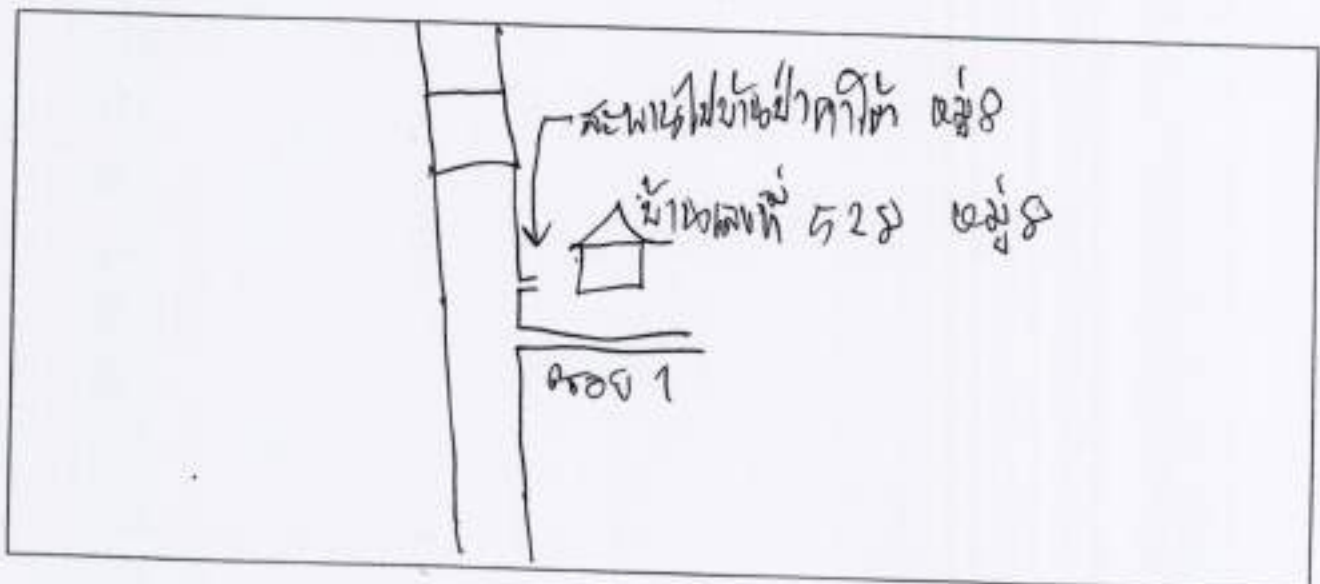


แบบสำรวจจุดเสี่ยงสาธารณภัยในตำบลแม่เงิน

๑. ประเภทภัย อุทกภัย
๒. หัวหน้าครอบครัว อ. น. ๔ ๗๓๖
๓. บ้านเลขที่ ๕๒๘ หมู่ที่ ๘ ตำบล แม่เงิน อำเภอ วังน้ำเขียว  
จังหวัด บุรีรัมย์ รหัสไปรษณีย์ ๕๗๑๕๐
๔. หมายเลขโทรศัพท์ติดต่อ ✓
๕. หมายเลขติดต่อบุคคลใกล้ชิด ๐๘๗-๑๗๒๓๑๗๑
๖. จำนวนผู้อาศัยในครอบครัว ๑ คน ชาย — คน หญิง ๑ คน
- กำลังศึกษา — คน ระบุชั้น —
๗. ภาพถ่าย



๘. แผนที่จุดเสี่ยง

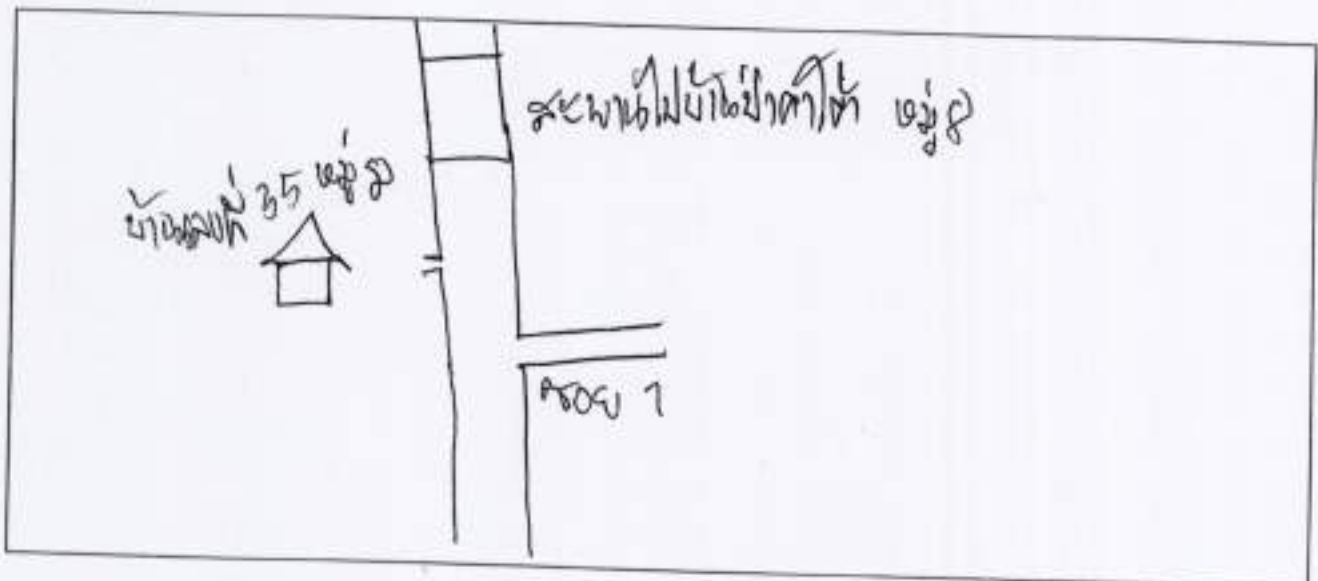


แบบสำรวจจุดเสี่ยงสาธารณภัยในตำบลแม่เงิน

- ๑.ประเภทภัย อุทกภัย
- ๒.หัวหน้าครอบครัว ทนาย 105 ศรีสวัสดิ์
- ๓.บ้านเลขที่ 35 หมู่ที่ 8 ตำบล แม่เงิน อำเภอ วังชิ้น  
จังหวัด สุโขทัย รหัสไปรษณีย์ 57150
- ๔.หมายเลขโทรศัพท์ติดต่อ 094-7139098
- ๕.หมายเลขติดต่อบุคคลใกล้ชิด -
- ๖.จำนวนผู้อาศัยในครอบครัว 3 คน ชาย 2 คน หญิง 1 คน  
กำลังศึกษา          คน ระบุชั้น
- ๗.ภาพถ่าย



๘.แผนที่จุดเสี่ยง



แบบสำรวจจุดเสี่ยงสาธารณภัยในตำบลแม่เงิน

๑. ประเภทภัย..... อุทกภัย .....
๒. หัวหน้าครอบครัว พญ. สมนุส ศรี ๖๘๖ .....
๓. บ้านเลขที่ 376 หมู่ที่ 8 ตำบล แม่เงิน อำเภอ แม่สรวย .....
- จังหวัด เชียงราย รหัสไปรษณีย์ 57150 .....
๔. หมายเลขโทรศัพท์ติดต่อ 086-0741614 .....
๕. หมายเลขติดต่อบุคคลใกล้ชิด..... - .....
๖. จำนวนผู้อาศัยในครอบครัว..... 4 .....คน ชาย..... 2 .....คน หญิง..... 2 .....คน
- กำลังศึกษา.....คน ระบุชั้น.....
๗. ภาพถ่าย



๘. แผนที่จุดเสี่ยง

